

**Programa Anual de Trabajo
del Comité Estatal de Información
Estadística y Geográfica
de San Luis Potosí
2020**



Programa Anual de Trabajo del Comité Estatal de Información Estadística y Geográfica de San Luis Potosí 2020

Prototipo Marzo, 2020

Contenido

I.	Introducción	7
II.	Diagnóstico	13
III.	Objetivos, proyectos y Actividades específicas	19
IV.	Cronograma	31
V.	Resultados Esperados	35
VI.	Anexos	36
	a. Fichas de monitoreo de las actividades específicas	
	b. Glosario y abreviaturas	
	c. Acrónimos	
	d. Objetivos Estratégicos del Programa Nacional de Estadística y Geografía 2013- 2018	
	e. Objetivos del Programa Estatal de Estadística y Geografía PEEG (2016-2021)	
	f. Objetivos de Desarrollo Sostenible	
	g. Integrantes del Comité	

I. Introducción

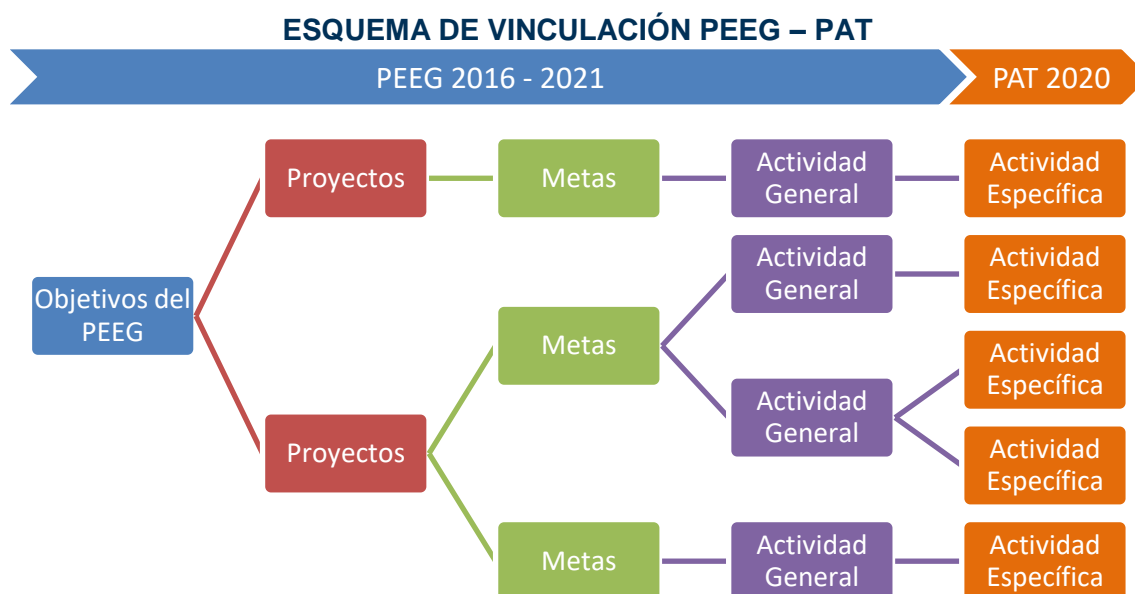
La información de calidad y oportuna para la gestión de la administración pública y para la toma de decisiones ha sido una prioridad para la administración actual del Gobierno del Estado de San Luis Potosí. Mediante el Convenio de Colaboración firmado en colaboración con INEGI, con fecha 27 de octubre de 2016, formalizamos y pusimos en operación el **Comité Estatal de Información Estadística y Geográfica de San Luis Potosí (CEIEG-SLP)**, que constituye el mecanismo para la actuación conjunta entre las dependencias y organismos de los distintos órdenes de Gobierno y la coordinación con el Instituto Nacional de Estadística y Geografía (INEGI). Es así que, en el marco de este Comité, se presenta el **Programa Anual de Trabajo (PAT) 2020**.

Este Programa se integra en apego a acuerdos institucionales, a las bases del Convenio, así como a la normatividad del **Sistema Nacional de Información Estadística y Geográfica (SNIIEG)**, la cual señala al INEGI como la unidad central coordinadora, con el propósito de producir y difundir la Información de Interés Nacional.

Para garantizar el correcto funcionamiento del Sistema, la Ley del SNIIEG considera un esquema de programación, que guía la actuación de los organismos públicos de los distintos niveles y ámbitos de gobierno. Un documento programático prioritario es el *Programa Estratégico del Sistema Nacional de Información Estadística y Geográfica 2016-2040* (PESNIEG), en el cual se resalta la importancia de fortalecer a los **Comités Estatales de Información Estadística y Geográfica**, con el objetivo de identificar las necesidades de información regional, promover y hacer cumplir el uso de la normatividad del Sistema, estandarizar la generación de información estadística y geográfica a nivel local, así como promover el uso y conocimiento de la información disponible; todo esto con el fin de mejorar la calidad de la información que producen las instancias de gobierno, además de fortalecer la toma de decisiones entre los distintos organismos de la sociedad.

Acorde con esta normatividad, el 01 de septiembre del 2017, fue aprobado en la 1ª sesión ordinaria 2017 del CEIEG-SLP, el **Programa Estatal de Estadística y Geografía de San Luis Potosí 2016-2021 (PEEG)**. Tanto éste, como sus respectivos Programas Anuales de Trabajo, amplían y consolidan espacios de diálogo entre las dependencias de la administración pública estatal, municipios y organismos que contribuyen a fortalecer y armonizar la producción de información estadística y geográfica de interés nacional y utilidad para el estado.

Estos dos programas incorporan de manera ordenada, clara y jerarquizada, proyectos estadísticos y geográficos, así como actividades generales, que son ejecutados por las dependencias y entidades de la administración estatal, alineados al Plan Estatal de Desarrollo 2015-2021. El PAT contempla actividades específicas de corto plazo, asociadas al desarrollo de los planes sectoriales y operativos de las instancias participantes.



El **Plan Estatal de Desarrollo 2015-2021 del Estado de San Luis Potosí (PED)**, establece en su eje rector 5 “San Luis con Buen Gobierno”, directrices de rendición de cuentas, el acceso a la información pública, la profesionalización de la administración y la incorporación de las nuevas tecnologías de la información y comunicación como

instrumentos para garantizar eficacia y transparencia de la gestión pública. Ello ha implicado la generación de indicadores que permiten establecer metas de cumplimiento a la vez que sustentan la política pública y los logros en la gobernanza del Estado.

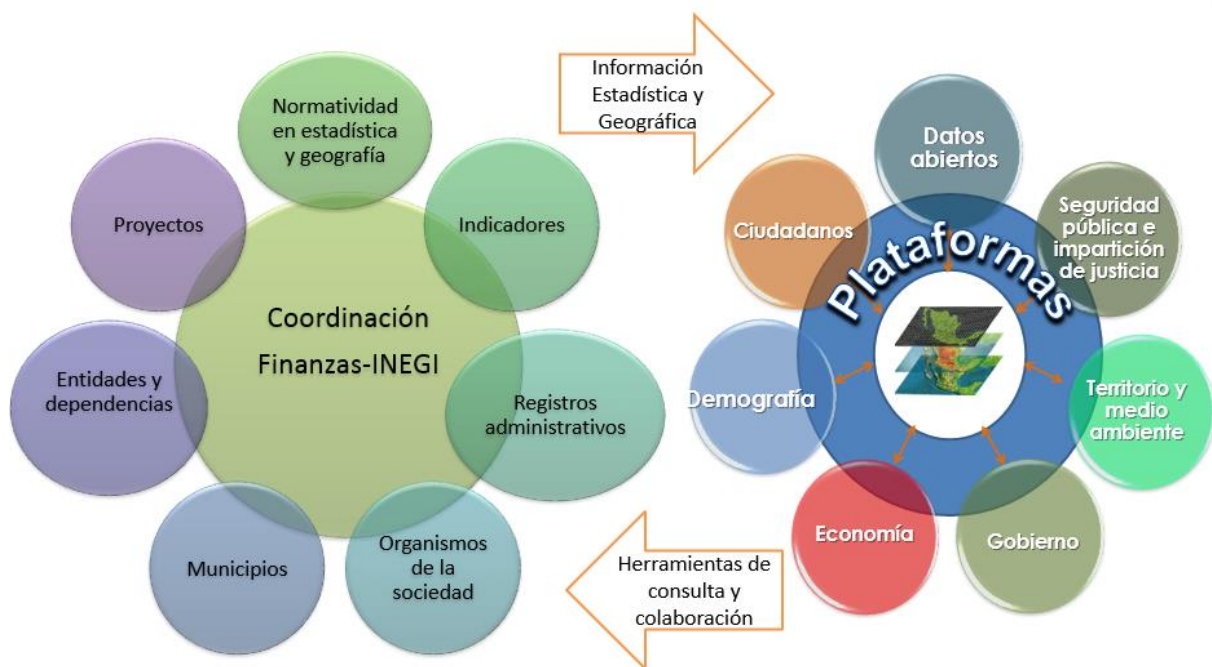
Asimismo, para implementar la estrategia de innovación y modernización e iniciar la transformación hacia un gobierno abierto y digital, la administración estatal desarrolló desde 2018 y en 2019, una plataforma tecnológica de información que impulsa una nueva relación entre sociedad y gobierno, centrada en el ciudadano como usuario de servicios públicos: el **Centro de Información del Estado de San Luis Potosí (CDI)**, el sitio <http://mapas.slp.gob.mx/> ya se encuentra en operación. Con ello logra cumplir con el objetivo B del mismo Eje “San Luis con Buen Gobierno”; la estrategia B.3 del PED, plantea como una línea de acción, fomentar el acceso de la sociedad a los datos públicos mediante estándares abiertos, así como facilitar la interoperabilidad de los sistemas de información del gobierno; de la misma manera, el objetivo C promueve en su estrategia C.1, asegurar que la información pública sea accesible y se difunda con claridad, sencillez y oportunidad al ciudadano.

En el Programa para 2020, se busca integrar información que permita evaluar el PED y sus programas de Mediano Plazo. En primera instancia se cumple la alineación de los Objetivos y Proyectos del PEEG del Comité con la programación estatal y, a un año de la conclusión del ciclo de gobierno, obtener las evidencias de cumplimiento ante la sociedad en su conjunto.



Los desafíos alcanzados para la generación, integración y aprovechamiento de información de calidad, pertinente, veraz y oportuna, promueven la utilización de herramientas que facilitan su consulta con distintos niveles de desglose geográfico, condición que exige la participación de las unidades administrativas con funciones estadísticas y geográficas para establecer una constante retroalimentación y desarrollo de metodologías que permitan, por un lado, mejorar los registros administrativos y hacerlos de mayor calidad, homogéneos y congruentes, y por otro, optimizar la generación de la información que alimenta los proyectos con información georreferenciada que se desarrollan dentro del **Sistema Estatal de Información (SEI)**.

COMPONENTES DEL SISTEMA ESTATAL DE INFORMACIÓN



En el marco del proceso de implementación del Presupuesto basado en Resultados (PbR) y el Sistema de Evaluación del Desempeño (SED), la utilización de la información estadística y geográfica contribuyó a reforzar los diagnósticos, estrategias, metas e indicadores que de estos procesos emanan, y representa la oportunidad de coadyuvar directamente en el fortalecimiento de las políticas públicas orientadas a lograr mejores condiciones de vida para los potosinos.

El Programa Anual de Trabajo 2020 define y jerarquiza las actividades específicas de los proyectos a desarrollar en el marco de coordinación del **Comité Estatal de Información Estadística y Geográfica**. Mediante este trabajo coordinado se impulsa la ejecución de proyectos que se desarrollan en algunas instancias del Gobierno Estatal en colaboración estrecha con el INEGI, vinculados a la estrategia para fortalecer al **Sistema Estatal de Información (SEI)**.

Es importante reconocer a representantes, coordinadores y enlaces de las Dependencias de la Administración Pública Estatal, integrantes activos del Comité, que con sus aportaciones contribuyeron a la integración del presente Programa Anual de Trabajo 2020.

La estructura del PAT 2020 hace referencia a cuatro apartados básicos:

- **Introducción**, aquí expuesta;
- **Diagnóstico**, que presenta de manera general el panorama en el estado de San Luis Potosí en materia de normatividad, generación y uso de información estadística y geográfica, así como estrategias para el logro de proyectos y metas;
- **Objetivos, proyectos y actividades específicas**; se expresan las acciones que se a ejecutar en 2020 para cumplimiento de las actividades generales establecidas en el Programa Estatal de Información Estadística y Geográfica; y
- **Cronograma**, para la ejecución de las actividades en 2020; donde se visualiza la expectativa que este Comité se ha planteado respecto de los proyectos especiales a lograr en este ciclo y el cumplimiento de los compromisos como órgano Colegiado del Sistema.

II. Diagnóstico

Del diagnóstico realizado para el Programa Estatal de Estadística y Geografía (PEEG) 2016-2021 del Comité, se obtuvo una visión de necesidades que en materia de información estadística y geográfica tienen las diferentes dependencias estatales y municipales, así como acciones tendientes a su satisfacción; de este mismo diagnóstico se han derivado las actividades de cada Programa Anual de Trabajo.

Para contribuir al cumplimiento de los objetivos del Programa Estatal de Estadística y Geografía de San Luis Potosí 2016-2021 (Anexo E), con la operación de la plataforma del **Centro de Información del Estado (CDI)**, se consolidó el Sistema Estatal de Información (SEI), como medio de articulación de esfuerzos y resultados.

El Programa Anual de Trabajo 2020, depende de la colaboración para la realización de proyectos basados en Servicios de Información Georreferenciada y para modernización de Registros Administrativos. En principio se consideran los siguientes proyectos:

Proyecto	Objetivo
Centro de Información del Estado de San Luis Potosí	Plataforma tecnológica que integra información de las dependencias estatales, para intercambio y consulta de información estadística y geográfica de interés para el Estado en un sistema amigable que constituye una ventana de gobierno abierto a la sociedad y a otros sectores estratégicos en la entidad. La plataforma está disponible en el sitio http://mapas.slp.gob.mx .
OVIE (Oficina Virtual de Información Económica)	Plataforma de información geográfica, que presenta de manera clara, unificada y comprensible, los principales datos económicos, sociodemográficos y urbanos para conocer el contexto social, económico y urbano de cualquier área de interés. Permite contar con una solución geomática para integrar la información de diversas dependencias mediante un Sistema de Información Geográfica (SIG).

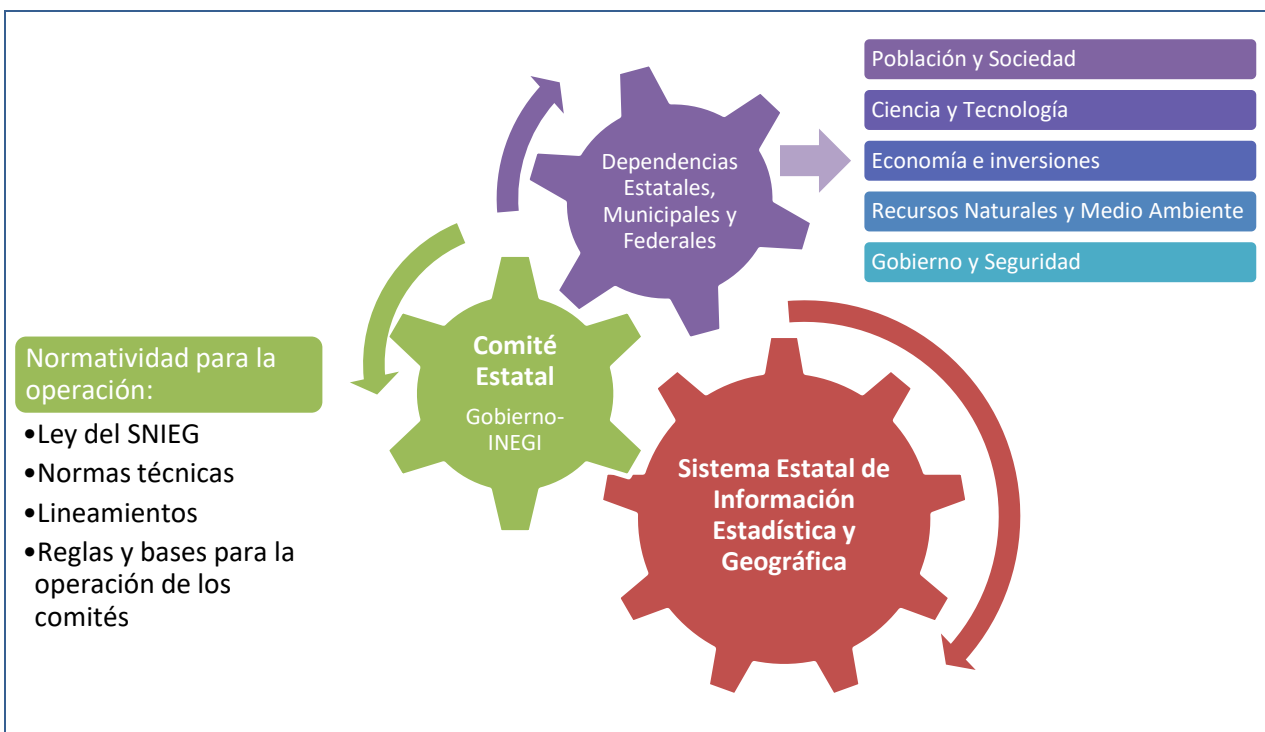
<p>iClúster (Agrupamientos de actividades económicas)</p>	<p>Servicio en sitio Web que integra, sistematiza y expresa datos georreferenciados e información geoespacial; provee elementos de decisión para el Estado, mediante la administración de bases de datos geoespaciales de diferentes dependencias para conocer las características del territorio y sus recursos naturales, los patrones de ocupación y vocación económica de los asentamientos humanos, así como su impacto en el medio ambiente.</p>
<p>Diagnóstico de la Situación de la Captación del Registro de Nacimientos y su georreferenciación</p>	<p>Diagnóstico y propuestas de mejora para el registro de los nacimientos en las oficialías del registro civil; que apoye en el diseño, implementación y evaluación de las políticas de población.</p>
<p>Prevención del Embarazo Adolescente</p>	<p>Herramienta con información georreferenciada que permite focalizar las características, frecuencia y entorno del fenómeno de embarazos en adolescentes, para coadyuvar en la definición de políticas públicas e implementar estrategias para prevenirlo, atenderlo y erradicarlo</p>
<p>Georreferenciación de Información Turística</p>	<p>Herramienta que facilita el análisis de la información del sector turismo, para potenciar tareas de promoción y difusión en este ámbito, a fin de incrementar la derrama económica en el estado, y el establecimiento de planes y programas para este sector.</p>

Estos proyectos se insertan en el Grupo de Trabajo de **Desarrollo de Proyectos**, para efectos de potenciar su desarrollo, promoción y réplica en el marco del CEIEG-SLP. Con base en las expectativas planteadas para estos proyectos específicos, en la presente administración se impulsan acciones, acorde a los objetivos y alcances que cada uno requiere.

Como autoridad del CEIEG-SLP, la Secretaría de Finanzas tiene la facultad para establecer y coordinar el funcionamiento del Sistema Estatal de Información (SEI), así como coordinar la información geográfica y estadística de la Entidad (de acuerdo a la Ley orgánica del estado, artículo 33, numeral XLVI); además, las dependencias y entidades de la administración pública están obligadas a coordinarse cuando lo requiera el desarrollo de

sus funciones y a proporcionar la información financiera, presupuestal o cualquiera otra que demande el Sistema Estatal de Información (artículo 22 de la misma Ley); por esa razón, resulta relevante el esfuerzo que realizan las dependencias y entidades del gobierno del estado, para colaborar con información de calidad para mantener actualizado el Sistema Estatal de Información.

En la Dirección de Análisis y Evaluación de la Secretaría de Finanzas recae la atribución de coordinar el Comité Estatal de Información Estadística y Geográfica, por lo que, junto con el INEGI, integra el **Grupo de Coordinación** del CEIEG, con el objetivo de impulsar y fortalecer el Sistema Estatal de Información, mediante el desarrollo e impulso de la estrategia, seguimiento y operación del propio Comité. Con la colaboración de los enlaces de cada instancia estatal y municipal se logra el trabajo coordinado para la generación y el uso de información estadística y geográfica en las temáticas relevantes para seguimiento a los programas estatales y municipales de desarrollo.



Por su parte, la Unidad de Sistemas e Informática (USI), es la instancia que coordina la estrategia de gobierno digital, así como las acciones y servicios en materia de Tecnologías de la Información de la Oficina del Gobernador y de las dependencias y entidades de la Administración Pública Estatal; ello implica la vinculación e interrelación con las mismas.

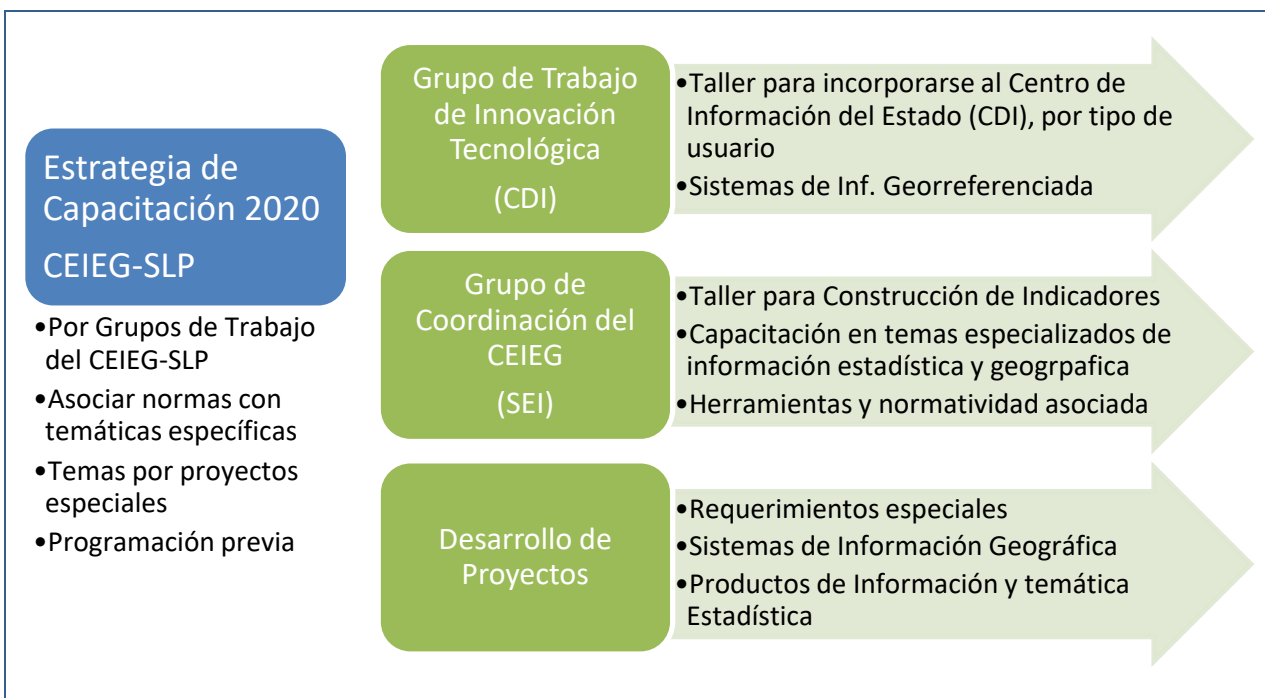
Mediante la articulación del Grupo de Trabajo de **Innovación Tecnológica**, la USI estructura y dirige la operación del Centro de Información del Estado, plataforma que integra información en diversos niveles de desagregación, para el intercambio de información institucional y para suministrar a la sociedad potosina y al Gobierno Estatal, información para seguimiento y toma de decisiones en política pública. El **CDI** constituye el proyecto máximo en la estrategia de Gobierno Digital de la actual administración.

Los tipos de productos que se generan a partir de la plataforma del CDI son:

A. DE DIFUSIÓN GENERAL (PÚBLICA).	B. PARA TOMA DE DECISIONES (USO SELECTIVO O INTERDEPENDENCIAS).	C. DE ANÁLISIS COLABORATIVO (USO PRIVADO).
<ul style="list-style-type: none">• Mapas estandarizados para su publicación periódica, con información relevante para el ciudadano que le proporcione una visión global del impacto de la política pública de gobierno. (positivos, fáciles de entender).	<ul style="list-style-type: none">• Mapas que utilizan y crean grupos de trabajo especializados cuyo resultado facilitará la toma de decisiones de inversión en obras de infraestructura o acciones (generados por usuarios productores y analistas)	<ul style="list-style-type: none">• Mapas diseñados principalmente para la toma de decisiones a partir de la integración de capas de información actualizadas por varias dependencias y temas, orientados a optimizar la aplicación de proyectos de inversión.

Asimismo, se impulsa el programa anual de capacitación y actualización a Servidores Públicos, que coordina el INEGI, el cual contempla la normatividad básica aplicable a la generación y uso de información Estadística y Geográfica que requiere el SNIEG, y la capacitación en metodologías, herramientas geográficas y productos y servicios de la Página del INEGI. Esto propicia un modelo de profesionalización en el servicio público basado en competencias laborales para el desarrollo institucional y la formación de capacidades en los gobiernos municipales en aspectos legales, técnicos, administrativos y de información (Objetivo B. del Eje Rector 5 del PED).

La Capacitación representa por sí solo un objetivo que requiere atención específica (Objetivo IV del PEEG). Año con año, el Programa de Capacitación se orienta en tres vertientes, alineados a los proyectos mencionados dentro de los grupos de trabajo que funcionan en el CEIEG-SLP:



Por otro lado, y orientado a la sistematización de las acciones del Comité en el Estado, el **sitio Web del Comité** continúa actualizándose, y se pretende para 2020 conectarlo a la plataforma del Centro de Información, para visibilizar el trabajo en materia de producción y difusión de información estadística y geográfica, así como los esfuerzos en la construcción de indicadores y plataformas diseñadas para agilizar la interoperación de la información y datos que se generan en la entidad. En general, que todo este conjunto, sea soporte del trabajo coordinado en el marco del Comité Estatal de Información Estadística y Geográfica de San Luis Potosí.

Acorde con todo lo anterior, a continuación, se describe con detalle las *Actividades Específicas* del Programa Anual de Trabajo 2020, que complementan las *Acciones Generales* definidas en el Programa Estatal de Estadística y Geografía 2016-2021.

III. Objetivos, proyectos y Actividades específicas

Los Objetivos del Programa Estatal de Estadística y Geografía 2016-2021 del CEIEG-SLP resultaron de esquematizar los requerimientos de información para la planeación, ejecución y desarrollo de los programas establecidos en el Plan Estatal de Desarrollo. De aquí derivaron acciones y **Actividades Específicas** a ejecutar año con año, en relación con los proyectos que se desprenden de cada objetivo, con el fin de describir las líneas de acción que deberán realizar las instancias miembros de los Grupos de trabajo del comité, los Coordinadores y los enlaces de éste.

Es importante resaltar que la secuencia numérica de las Actividades Específicas no aparecen en el orden esperado, dado que están ordenadas desde un inicio a los Objetivos generales del PEEG y de allí, a las Actividades a realizar durante los 6 años de la gestión administrativa, por lo que algunos numerales ya están cumplidos o se integraron en documentos de Programas pasados.

En los siguientes apartados se describen:

Objetivo I. Coordinación del Comité Estatal de Información Estadística y Geográfica de San Luis Potosí (CEIEG-SLP)

Los proyectos y actividades que tienen que ver con la coordinación del Comité, establecen las acciones para que sus miembros integrantes, invitados y participantes, ejecuten acciones en tres vertientes: documentos para programación de las actividades, propuesta para el marco jurídico para la información del estado y, acciones para la coordinación entre los actores que integran los grupos de trabajo. De la programación propiamente forma parte este documento con el Programa Anual de Trabajo 2020, alineado a los proyectos del PEEG vigente.

Proyecto I.1	Actividad Específica	Descripción
Elaboración y seguimiento a los documentos programáticos	I.1.1.1.1 Actualización del Programa Estatal de Estadística y Geografía	Participación de las dependencias y entidades de la administración pública estatal, para la actualización del Programa Estatal de Estadística y Geografía de San Luis Potosí, para su alineación con el PNEG
	I.1.1.2.1 Integrar y aprobar los Programas Anuales de Trabajo	Participación de las dependencias y entidades de la administración pública estatal, para la Integración de los Programas Anuales de Trabajo, hasta su aprobación en el seno del Comité

Con la visión de que el estado cuente con un órgano colegiado alineado al Sistema Nacional de Información Estadística y Geográfica (SNIEG), se establece el seguimiento puntual de la operación del Comité, así como generar la propuesta para la normatividad en materia de generación y uso de información estadística y geográfica, misma que provea a las dependencias de la administración pública de elementos conceptuales y reglamentarios para que la información que se genere en el estado cumpla también criterios de calidad, pertinencia, veracidad y oportunidad.

Proyecto I.2	Actividad Específica	Descripción
Marco Jurídico para regular y orientar la operación de la Unidades del Estado, en el marco del CEIEG	I.2.1.1.1 Realizar un diagnóstico en materia de normatividad y legislación de información estadística y geográfica en el estado	Participación de las dependencias y entidades de la administración pública estatal, en la realización de un diagnóstico sobre la existencia de leyes que regulen la generación y/o el uso de información estadística y geográfica en las instancias gubernamentales en el ámbito estatal
	I.2.1.1.2 Formular una propuesta para regular en el Estado el cumplimiento de la Ley del SNIEG	Impulsar la formulación de una propuesta para regular a las dependencias y entidades de la administración pública estatal en la generación de información estadística y geográfica para cumplimiento de la Ley del Sistema Estatal de Información Estadística y Geográfica de SLP

De acuerdo con las disposiciones para la operación de los Comités Estatales de Información Estadística y Geográfica, es prioridad impulsar el trabajo coordinado con los Grupos de Trabajo, que consisten en un conjunto de servidores públicos que desarrollan actividades y proyectos específicos relativos a la generación de información estadística y/o geográfica, en apoyo al cumplimiento de los objetivos del presente Programa Anual de Trabajo, en específico del Proyecto 2.3 del presente programa.

Proyecto I.3	Actividad Específica	Descripción
Operación de los Grupos de Trabajo del Comité Estatal de Información Estadística y Geográfica de San Luis Potosí	I.3.1.1.1 Realizar las acciones para asegurar la operación del Comité, conforme a las bases normativas	Participación de las dependencias y entidades de la administración pública estatal en la operación y realización de sesiones ordinarias para cumplimiento de los objetivos y metas establecidos
	I.3.1.1.2 Difundir las acciones realizadas, a través de la Página WEB del Comité	Colaboración de los Integrantes del Comité, para la difusión de su operación y funcionamiento a través de la Página WEB del Comité
	I.3.2.1.1 Conformación de Grupos de Trabajo para promover proyectos de información estadística y geográfica	Conformar y participar en los Grupos de Trabajo que se estimen convenientes, documentando el desarrollo y ejecución de proyectos específicos de interés estatal, que contribuyan a la toma de decisiones en política pública

Objetivo II. Consolidación del Sistema Estatal de Información

Este objetivo impulsa el **Sistema Estatal de Información Estadística y Geográfica de San Luis Potosí**; contiene las bases conceptuales, coordina el trabajo en equipo entre los actores participantes: coordinadores del Comité, integrantes y enlaces, responsables de las áreas generadoras de información en las dependencias y el INEGI; y contempla el cumplimiento de la normatividad del SNIEG.

Para consolidación del Sistema Estatal de Información se impulsan proyectos de información con dependencias específicas que cuentan con una base de información, capacitación y desarrollo de habilidades en herramientas estadísticas y de georreferenciación con las que trabaja en los proyectos vigentes (citados en el Diagnóstico de este Programa).

Aunado a lo anterior, el Comité Estatal promueve el desarrollo de proyectos con instancias municipales y, en colaboración con el INEGI, otorga la información base y las herramientas que apoyan el cumplimiento de los planes Municipales de Desarrollo, y apoya la capacitación y desarrollo de habilidades en temas de planeación a las autoridades municipales de la administración 2018-2021.

Proyecto II.3	Actividad Específica	Descripción
Desarrollo de Proyectos interinstitucionales de información Estadística y Geográfica en el Estado de San Luis Potosí	II.1.1.1.2 Colaborar en la integración del Diagnóstico de Unidades del Estado con funciones estadísticas y geográficas	Acciones de colaboración de las dependencias y entidades de la administración pública estatal, para la integración de un diagnóstico de Unidades con funciones estadísticas y/o geográficas o fuentes de información, que permita conocer la oferta y demanda de información
	II.3.1.1.1 Desarrollar proyectos especiales de Información Estadística y Geográfica en el Estado de San Luis Potosí	Colaboración de las dependencias y entidades de la administración pública estatal, para el desarrollo, implementación y documentación de Proyectos especiales de Información Estadística y Geográfica en el Estado
	II.3.1.1.3 Vinculación con las Presidencias Municipales para promover proyectos y el uso de la información	Vinculación y colaboración con las Presidencias Municipales, en materia de información estadística y geográfica, para la promoción, desarrollo e implementación de proyectos de uso de información

Objetivo III. Plataforma en Sistemas de Información Geográfica

A través del uso y aprovechamiento de las Tecnologías de la Información y resultado del trabajo coordinado para el proyecto de un Centro de Información Estadística y Geográfica del Estado (CIEGE), se ha consolidado el **Centro de Información del Estado (CDI)**, el cual, como Plataforma Informática del Gobierno del Estado, es un mecanismo que promueve la conectividad, colaboración y el intercambio de información que proveen las instancias estatales para poner a disposición de la sociedad la evidencia de las acciones del gobierno, así como permitir que las instancias estatales interactúen con la información para la toma de decisiones conjunta, lo cual la ha consolidado como la plataforma de Gobierno Digital que plantea el PED en su eje rector, San Luis con Buen Gobierno.

Proyecto III.1	Actividad Específica	Descripción
Servicio de Información Georreferenciada, sustentado en un ambiente de sistemas de información geoespacial.	III.1.2.1.2 Impulsar el Centro de Información del Estado	Impulsar el Centro de Información del Estado como el Centro Estatal de Información Estadística y Geográfica

Las instancias del gobierno del estado ya se han integrado a esta plataforma, sea por que trabajan en el desarrollo de proyectos o cuentan con registros apropiados para ser integrados a este Servicio de información, por lo que ya participaron en un esquema de capacitación para la interacción con la plataforma del Centro de Información.

Proyecto III.2	Actividad Específica	Descripción
Proyectos basados en Servicios de Información Georreferenciada en el Estado de San Luis Potosí	III.2.1.1.1 Integrar los proyectos desarrollados a la plataforma Centro de Información del Estado	Incorporar los proyectos basados en Servicios de Información estadística y geográfica Georreferenciada, a la plataforma del Centro de Información del Estado

Las dependencias al CDI se caracterizan, como usuarios, de acuerdo a las necesidades de su información:

Usuarios básicos: proveen de información elemental y publicaciones abiertas de algún mapa con temática relacionada a sus proyectos institucionales; no necesitan de procesamiento especializado de la información (mapas básicos e intuitivos).

Usuarios productores de información geográfica: producen y mantienen actualizada una o varias capas geográficas relacionadas con los proyectos de su dependencia o área de trabajo; producen con mayor grado de trabajo previo para tematizar los datos y se mantienen periódicamente actualizados; generan versiones públicas o de uso privado.

Usuarios avanzados o analistas de información geográfica: requieren realizar análisis con datos especializados como: inversión pública, proyectos de infraestructura, información sociodemográfica y económica, medioambiental, catastral, ordenamiento territorial, etc. Este tipo de usuarios en el CDI no solamente producen información, sino también usa o requiere información de otras fuentes productoras: publican mapas temáticos de uso privado y público resultado de los análisis, que involucran diversas fuentes de información y potencializan el procesamiento e interpretación de los datos.

Objetivo IV. Capacitación

El Sistema Nacional de Información Estadística y Geográfica propone el Sistema de Compilación Normativa, para que las dependencias de la administración pública y sus áreas generadoras de información estadística y geográfica conozcan las reglas de coordinación del Sistema, así como la normatividad técnica para llegar a procesos de generación y uso de información estandarizados, de calidad y sistematizados, que propicien la toma de decisiones, la comparabilidad y oportunidad.

Proyecto IV.1	Actividad Específica	Descripción
Estrategia para asegurar el cumplimiento de la normatividad del SNIEG en la Generación de información Estadística y Geográfica en el Estado	IV.1.1.1.1 Integrar la estrategia para asegurar que las dependencias y entidades de la administración pública apliquen la normatividad del SNIEG	Elaboración de un documento que describa la estrategia mediante la cual, los responsables de las dependencias y entidades de la administración pública, aseguren que las áreas que coordinan apliquen las normas técnicas en la generación de información estadística y geográfica

Se impulsa un esquema de capacitación basado en temática especializada, para que los Servidores Públicos cuenten con conocimientos y habilidades para la colaboración en el desarrollo de proyectos y el cumplimiento de las acciones que contempla, de manera general y específica, este Programa de Trabajo.

Proyecto IV.2	Actividad Específica	Descripción
Capacitación en Normatividad del SNIEG para que los servidores públicos apliquen estos principios en el desarrollo de proyectos de información estadística y/o geográfica	IV.2.1.1.1 Integrar el programa anual de capacitación en normatividad para la generación de información estadística y geográfica de los Servidores Públicos	Integrar el programa anual de capacitación en normas técnicas estadísticas y geográficas, que contribuya a la formación y actualización de los servidores públicos de las dependencias y entidades de la administración pública estatal
	IV.2.1.1.2 Ejecutar las acciones de capacitación en normatividad y metodologías para la generación de información estadística y geográfica de los Servidores Públicos	Coordinar y participar en las acciones de capacitación de los Servidores Públicos de las dependencias y entidades de la administración pública estatal que participan en la generación de información estadística y geográfica de interés para el Estado

Derivado de la implementación del **Centro de información del Estado** y de la incorporación de las dependencias al mismo, de acuerdo al tipo de Usuario (descrito en el objetivo III), además del programa básico de temática normativa del SNIEG, la estrategia de capacitación a Servidores Públicos para 2020 contempla habilidades en herramientas

de Sistemas de Información Geográfica, que provea de autonomía y control para la producción y gestión de capas geográficas y habilidades para poner a disposición los resultados en la plataforma del CDI; además, proporcione conocimientos en el uso de la información estadística y geográfica, así como mayor nivel de dominio en la parte del procesamiento e interpretación de los datos.

Objetivo V. Infraestructura de Información Estadística

Actualizar el padrón de Unidades Productoras y Generadoras de Información, promover su mejora, capacitar a los servidores públicos que integran y sistematizan los datos, así como impulsar la modernización de los procesos que intervienen, es el propósito de este Objetivo.

En 2020 se continuará con la actualización de los Registros Nacionales de información Estadística y Geográfica, punto de partida para la identificación de Instancias que poseen información pertinente y susceptible de integrar al Centro de Información del Estado.

Proyecto V.1	Actividad Específica	Descripción
Registros Nacionales de Información Estadística y Geográfica (RNIEG)	V.1.1.1.1 Promover la actualización del Registro Estadístico Nacional en el Estado mediante un padrón específico	Integrar un padrón de las Unidades Administrativas con Funciones Estadísticas de las dependencias y entidades de la administración pública estatal, para su difusión y aprovechamiento en el Estado
	V.1.2.1.1 Promover la actualización del Registro Nacional de Información Geográfica en el Estado mediante un padrón específico	Integrar un padrón de las Unidades Generadoras de Información Geográfica de las dependencias y entidades de la administración pública estatal, para su difusión y aprovechamiento en el Estado

El potencial de una Infraestructura de Información sólida, otorga a las dependencias y entidades de la Administración Pública la posibilidad de contar con un acervo de información de su quehacer institucional, mediante registros administrativos que cumplan estándares de calidad y características necesarias sobre su cobertura y desglose territorial y temporal.

Una prioridad para el Comité ha sido fortalecer los registros administrativos en el estado, partiendo de diagnósticos sobre la captación, sistematización y procesamiento de los registros en las instancias básicas de registro público, así como impulsar la evaluación de la calidad de estos registros.

Proyecto V.2	Actividad Específica	Descripción
Registros administrativos con fines estadísticos, que generan las dependencias y entidades de la administración pública estatal.	V.2.1.1.1 Identificar y promover el aprovechamiento de los Registros Administrativos	Colaboración de los responsables y enlaces de las dependencias y entidades de la administración pública estatal para identificar y promover el aprovechamiento de los Registros Administrativos de interés para el Estado
	V.2.2.1.1 Promover y participar en la implementación de una herramienta para evaluar la calidad de los Registros Administrativos	Colaboración de los responsables y enlaces de las dependencias y entidades de la administración pública estatal para implementar una Herramienta para evaluar la calidad los Registros Administrativos
	V.2.3.1.1 Impulsar la integración de los Anuarios Estadísticos del Estado	Colaboración y coordinación entre áreas generadoras de estadísticas para la integración del Anuario Estadístico del Estado
	V.2.3.1.2 Impulsar la integración de información para los Censos de Gobierno, Seguridad Pública y Sistema Penitenciario Estatal	Coordinar y participar en la integración de la información estadística y geográfica sobre la gestión y desempeño de las instituciones que integran la Administración Pública en el estado, en las materias de gobierno, seguridad pública y sistema penitenciario

Una prioridad año con año, para fines de mantener la generación de información básica de la gestión gubernamental y la operación del propio órgano de gobierno, es la colaboración y coordinación entre las Instancias y Dependencias de la Administración Pública para la integración de dos proyectos fundamentales como lo son los Anuarios Estadísticos y los Censos de Gobierno, por lo que es fundamental la colaboración con el INEGI, para la recopilación de la información que alimenta estos proyectos.

Objetivo VI. Información para la Generación de Indicadores Clave

Este objetivo requiere del trabajo colegiado para la construcción de indicadores clave que apoyen la implementación, seguimiento y evaluación de los Planes de Desarrollo del Estado y los Municipios.

Proyecto VI.1	Actividad Específica	Descripción
Capacitación en materia de generación de indicadores, construcción de metadatos y estandarización de seguimiento	VI.1.1.1.3 Generar indicadores en sectores estratégicos de atención prioritaria para el Plan Estatal de Desarrollo	Colaborar en las acciones de apoyo técnico para el fortalecimiento de indicadores en sectores estratégicos del Plan Estatal de Desarrollo en vertientes seleccionadas

Capacitación de servidores públicos en Generación de Indicadores, herramientas para su seguimiento, y atención y seguimiento a las agendas de los Objetivos de Desarrollo Sostenible, también en los ámbitos estatal y de los municipios clave para la entidad.

Proyecto VI.2	Actividad Específica	Descripción
Capacitación para la generación de indicadores, construcción de metadatos y estandarización de seguimiento	VI.2.1.1.1 Impulsar y promover la capacitación en materia de generación de indicadores	Impulsar la capacitación de los Servidores Públicos en el desarrollo de habilidades para la generación de indicadores que apoyen la evaluación de los planes de desarrollo estatales y municipales

Proyecto VI.3	Actividad Específica	Descripción
Herramientas para el seguimiento y actualización dinámica de los indicadores	VI.3.1.1.1 Realizar el seguimiento de indicadores estratégicos de atención prioritaria para el PED	Colaboración de las dependencias y entidades de la administración pública estatal para la identificación de los indicadores clave que permiten el seguimiento y evaluación del Plan Estatal de Desarrollo
	VI.3.1.1.2 Impulsar la implementación de acciones en cumplimiento de los Objetivos de Desarrollo Sostenible en el Estado	Impulsar la implementación y el seguimiento a las acciones que realizan las dependencias estatales en cumplimiento de los Objetivos de Desarrollo Sostenible y sus indicadores en el Estado

IV. Cronograma

Con el fin de determinar la actividad que realiza cada uno de los responsables del proyecto, donde se están utilizando los diferentes recursos y la duración de cada actividad, así como disponer de una visión general de la situación en cada momento, se plantea el Cronograma del PAT 2020; con lo que se dispondrá de los elementos necesarios, al tiempo de realizar los informes establecidos e implementar la toma de las decisiones que correspondan.

Se prevé la realización de 2 reuniones Ordinarias del Comité Estatal de Información Estadística y geográfica, en la cuales se presentarán la situación actual de Programa Estatal de Información Estadística y Geográfica, así como la presentación de Programa Anual de Trabajo, el avance de los proyectos de información georreferenciada vigentes, así como un informe sobre las actividades que dan cumplimiento a los Objetivos de Desarrollo Sostenible en el Estado, entre otros asuntos generales y prioritarios para el gobierno estatal y las agendas municipales.

Se espera dar a conocer en estas sesiones, los alcances del Centro de Información del Estado, el planteamiento y aprobación por el pleno del Programa Anual de Trabajo 2020 y, los trabajos para la integración de Información para los Censos Nacionales de Gobierno, entre otros asuntos de orden general.

Programa de Sesiones Ordinarias 2020 del CEIEG-SLP

Sesiones Ordinarias 2020	Ene	Feb	Mar	Abr	May	Jun	Jul	Ago	Sep	Oct	Nov	Dic
1a Sesión Ordinaria		X										
2a Sesión Ordinaria								X				

Aunado a lo anterior, como parte del seguimiento a la operación del Comité, se efectúan informes y minutas correspondientes, para dejar constancia del avance.

SAN LUIS POTOSÍ PROSPEREMOS JUNTOS Gobierno del Estado 2015-2021		Programa Anual de Trabajo 2020													
SAN LUIS POTOSÍ PROSPEREMOS JUNTOS Gobierno del Estado 2015-2021		Programa Anual de Trabajo 2020													
Código	Objetivo del PEEG / Actividad Específica	Entregable	Responsable	Ene	Feb	Mar	Abr	May	Jun	Jul	Ago	Sep	Oct	Nov	Dic
I Coordinación del CEIEG-SLP															
I.1.1.1.1	Actualización del Programa Estatal de Estadística y Geografía	Documento	Secretaría de Finanzas e INEGI												
I.1.1.2.1	Integrar y aprobar los Programas Anuales de Trabajo	Documento	Secretaría de Finanzas e INEGI												
I.2.1.1.1	Realizar un diagnóstico en materia de normatividad y legislación de información estadística y geográfica en el estado	Reporte	Secretaría de Finanzas e INEGI												
I.2.1.1.2	Formular una propuesta para regular en el Estado el cumplimiento de la Ley del SNI EG	Reporte	Secretaría de Finanzas e INEGI												
I.3.1.1.1	Realizar las acciones para asegurar la operación del Comité, conforme a las bases normativas	Reportes	Secretaría de Finanzas e INEGI												
I.3.1.1.2	Difundir las acciones realizadas a través de la Página WEB del Comité	Informe	Secretaría de Finanzas e INEGI												
I.3.2.1.1	Conformación de Grupos de Trabajo para promover proyectos de información estadística y geográfica	Minutas	Secretaría de Finanzas e INEGI												
II Consolidación del Sistema Estatal de Información															
II.1.1.1.2	Colaborar en la integración del Diagnóstico de Unidades del Estado con funciones estadísticas y geográficas	Informe	Secretaría de Finanzas e INEGI												
II.3.1.1.1	Desarrollar proyectos especiales de Información Estadística y Geográfica en el Estado de San Luis Potosí	Reporte	Secretaría de Finanzas e INEGI												
II.3.1.1.3	Vinculación con las Presidencias Municipales para promover proyectos y el uso de la información	Reporte	Secretaría de Finanzas e INEGI												
III Plataforma en Sistemas de Información Geográfica															
III.1.2.1.2	Impulsar el Centro de Información del Estado	Reporte	Secretaría de Finanzas e INEGI												
III.2.1.1.1	Integrar los proyectos desarrollados a la plataforma Centro de Información del Estado	Reporte	Secretaría de Finanzas e INEGI												

SAN LUIS POTOSÍ PROSPEREMOS JUNTOS Gobierno del Estado 2015-2021		Comité Estatal de Información Estadística y Geográfica de San Luis Potosí													
SAN LUIS POTOSÍ PROSPEREMOS JUNTOS Gobierno del Estado 2015-2021		Programa Anual de Trabajo 2020													
Código	Objetivo del PEEG / Actividad Específica	Entregable	Responsable	Ene	Feb	Mar	Abr	May	Jun	Jul	Ago	Sep	Oct	Nov	Dic
IV	Capacitación														
N.1.1.1.1	Integrar la estrategia para asegurar que las dependencias y entidades de la administración pública apliquen la normatividad del SNIEG	Documento	Secretaría de Finanzas e INEGI												
N.2.1.1.1	Integrar el programa anual de capacitación en normatividad para la generación de información estadística y geográfica de los Servidores Públicos	Reporte	Secretaría de Finanzas e INEGI												
N.2.1.1.2	Ejecutar las acciones de capacitación en normatividad y metodologías para la generación de información estadística y geográfica de los Servidores Públicos	Reporte	Secretaría de Finanzas e INEGI												
V	Infraestructura de Información Estadística														
V.1.1.1.1	Promover la actualización del Registro Estadístico Nacional en el Estado mediante un padrón específico	Reporte	Secretaría de Finanzas e INEGI												
V.1.2.1.1	Promover la actualización del Registro Nacional de Información Geográfica en el Estado mediante un padrón específico	Reporte	Secretaría de Finanzas e INEGI												
V.2.1.1.1	Identificar y Promover el aprovechamiento de los Registros Administrativos de las Instancias de la Administración Pública	Reporte	Secretaría de Finanzas e INEGI												
V.2.2.1.1	Promover y participar en la implementación de una herramienta para evaluar la calidad de los Registros Administrativos	Reporte	Secretaría de Finanzas e INEGI												
V.2.3.1.1	Impulsar la integración de los Anuarios Estadísticos del Estado	Reporte	Secretaría de Finanzas e INEGI												
V.2.3.1.2	Impulsar la integración de información para los Censos de Gobierno, Seguridad Pública y Sistema Penitenciario Estatal	Reporte	Secretaría de Finanzas e INEGI												
VI	Información para la generación de indicadores clave														
VI.1.1.1.3	Generar indicadores en sectores estratégicos de atención prioritaria para el Plan Estatal de Desarrollo:	Reporte	Secretaría de Finanzas e INEGI												
VI.2.1.1.1	Impulsar y promover la capacitación en materia de generación de indicadores	Reporte	Secretaría de Finanzas e INEGI												
VI.3.1.1.1	Realizar el seguimiento de indicadores estratégicos de atención prioritaria para el PED	Reporte	Secretaría de Finanzas e INEGI												
VI.3.1.1.2	Impulsar la implementación de acciones en cumplimiento de los Objetivos de Desarrollo Sostenible en el Estado	Reporte	Secretaría de Finanzas e INEGI												

V. Resultados Esperados

Al concluir el año 2020, el Comité Estatal de Información Estadística y Geográfica del Estado de San Luis Potosí, contará con la consolidación del **Sistema Estatal de Información**, y el desarrollo y arranque de la plataforma del **Centro de Información del Estado de San Luis Potosí (CDI)**, en el cual se concentrará la información que, en materia estadística y geográfica, se produce en los diversos proyectos del Comité, con la ventaja de compartir la información estandarizada con las dependencias de la administración pública estatal, así como herramientas e información dirigida para el público en general. En esta plataforma se alojarán los proyectos desarrollados bajo el esquema de servicios o sistemas de información georreferenciada y algunos de los productos enmarcados dentro del Programa Anual de Trabajo 2020.

Asimismo, es de resaltar que, dentro del esquema de trabajo del Comité Estatal de Información Estadística y Geográfica, se prioriza la **capacitación a los servidores públicos del Estado**, a través de cursos y talleres dirigidos a funcionarios y personal técnico de las dependencias integrantes del Comité. Esto permitirá fortalecer el conocimiento de la normatividad técnica en materia de generación de información estadística y geográfica, así como del uso de las herramientas adecuadas para realizar el análisis de los fenómenos sociales, demográficos, económicos, geográficos y de medio ambiente, que permitan tomar mejores decisiones y evaluar las políticas públicas.

Asimismo, es vital el compromiso de los Miembros del Comité, así como de las dependencias de la administración de los tres niveles de gobierno, para desarrollar y dar el seguimiento puntual a todas las actividades descritas en este programa, en apego a la normatividad que nos exige la operación y coordinación del Comité Estatal de Información Estadística y Geográfica del Estado.

VI. Anexos

Anexo A. Fichas de monitoreo de las Actividades Específicas

Las actividades específicas a ejecutar durante el año 2020, se relacionan a continuación, en concordancia con objetivos y proyectos específicos del Programa Estatal de Estadística y Geografía (PEEG) 2016-2021.

La presentación de los datos generales de cada Actividad específica se realizará mediante el llenado del siguiente modelo de ficha:

Código de identificación	Código		En jerarquía con cada Objetivo	
	Actividad específica			
Datos Generales de la actividad específica	Descripción		Se nombra la actividad de manera concisa	
	Se describen las acciones, los participantes, el objetivo de la actividad y para qué o cómo.			
	Fecha	Inicio	Mes y año	
		Término	Mes y año	
Entregable (s)			Meta Anual	
Documentos o evidencias de cumplimiento			La que corresponda	
Responsable de la actividad específica	Responsable de la actividad específica:			
	Instancias del Comité, Dependencias de la Administración Pública y/o Grupos de Trabajo que colaboran en la ejecución o participan en el proceso de la actividad			
Programación y Alineación PEEG	Programación Trimestral			
	I Trim	II Trim	III Trim	IV Trim
Alineación con el PEEG				
	Objetivo	Proyecto	Meta	Actividad general

En estas fichas se presenta la programación trimestral, sin embargo, el seguimiento requiere de reportes mensuales que los actores estarán proporcionando al INEGI en cumplimiento a su función como Coordinador del Sistema y, en este caso, en calidad de Secretaría técnica del CEIEG-SLP

Objetivo I. Coordinación del CEIEG-SLP

Código		I.1.1.1.1					
Actividad específica		Actualización del Programa Estatal de Estadística y Geografía					
Descripción		Participación de las dependencias y entidades de la administración pública estatal, para la actualización del Programa Estatal de Estadística y Geografía de San Luis Potosí, para su alineación con el PNEG					
Fecha	Inicio	Diciembre 2020					
	Término	Diciembre 2020					
Entregable (s)		Meta Anual					
Documento		1					
Responsable de la actividad específica:							
Secretaría de Finanzas e INEGI – Grupo de Coordinación del Comité							
Programación Trimestral		Alineación con el PEEG					
I Trim	II Trim	III Trim	IV Trim	Objetivo	Proyecto	Meta	Actividad general
			100%	I	I.1	I.1.1	I.1.1.1

Código		I.1.1.2.1					
Actividad específica		Integrar y aprobar los Programas Anuales de Trabajo					
Descripción		Participación de las dependencias y entidades de la administración pública estatal, para la Integración de los Programas Anuales de Trabajo, hasta su aprobación en el seno del Comité					
Fecha	Inicio	Diciembre 2020					
	Término	Diciembre 2020					
Entregable (s)		Meta Anual					
Documento		1					
Responsable de la actividad específica:							
Secretaría de Finanzas e INEGI – Grupo de Coordinación del Comité							
Programación Trimestral		Alineación con el PEEG					
I Trim	II Trim	III Trim	IV Trim	Objetivo	Proyecto	Meta	Actividad general
			100%	I	I.1	I.1.1	I.1.1.2

Código	I.2.1.1.1						
Actividad específica	Realizar un diagnóstico en materia de normatividad y legislación de información estadística y geográfica en el estado						
Descripción	Participación de las dependencias y entidades de la administración pública estatal, en la realización de un diagnóstico sobre la existencia de leyes que regulen la generación y/o el uso de información estadística y geográfica en las instancias gubernamentales en el ámbito estatal						
Fecha	Inicio	Diciembre 2020					
	Término	Diciembre 2020					
Entregable (s)	Meta Anual						
Documento	1						
Responsable de la actividad específica:							
Secretaría de Finanzas e INEGI – Grupo de Coordinación del Comité							
Programación Trimestral				Alineación con el PEEG			
I Trim	II Trim	III Trim	IV Trim	Objetivo	Proyecto	Meta	Actividad general
			100%	I	I.2	I.2.1	I.2.1.1

Código	I.2.1.1.2						
Actividad específica	Formular una propuesta para regular en el Estado el cumplimiento de la Ley del SNIEG						
Descripción	Impulsar la formulación de una propuesta para regular a las dependencias y entidades de la administración pública estatal en la generación de información estadística y geográfica para cumplimiento de la Ley del Sistema Estatal de Información Estadística y Geográfica de SLP						
Fecha	Inicio	Diciembre 2020					
	Término	Diciembre 2020					
Entregable (s)	Meta Anual						
Documento	1						
Responsable de la actividad específica:							
Secretaría de Finanzas e INEGI – Grupo de Coordinación del Comité							
Programación Trimestral				Alineación con el PEEG			
I Trim	II Trim	III Trim	IV Trim	Objetivo	Proyecto	Meta	Actividad general
			100%	I	I.2	I.2.1	I.2.1.1

Código		I.3.1.1.1					
Actividad específica		Realizar las acciones para asegurar la operación del Comité, conforme a las bases normativas					
Descripción		Participación de las dependencias y entidades de la administración pública estatal en la operación y realización de sesiones ordinarias para cumplimiento de los objetivos y metas establecidos					
Fecha	Inicio	Enero 2020					
	Término	Diciembre 2020					
Entregable (s)		Meta Anual					
Reporte		12					
Responsable de la actividad específica:							
Secretaría de Finanzas e INEGI – Grupo de Coordinación del Comité							
Programación Trimestral		Alineación con el PEEG					
I Trim	II Trim	III Trim	IV Trim	Objetivo	Proyecto	Meta	Actividad general
25%	25%	25%	25%	I	I.3	I.3.1	I.3.1.1

Código		I.3.1.1.2					
Actividad específica		Difundir las acciones realizadas, a través de la Pagina WEB del Comité					
Descripción		Colaboración con los Integrantes del Comité, para la difusión de su operación y funcionamiento a través de la Página WEB del Comité					
Fecha	Inicio	Julio 2020					
	Término	Julio 2020					
Entregable (s)		Meta Anual					
Informe		1					
Responsable de la actividad específica:							
Secretaría de Finanzas e INEGI – Grupo de Coordinación del Comité							
Programación Trimestral		Alineación con el PEEG					
I Trim	II Trim	III Trim	IV Trim	Objetivo	Proyecto	Meta	Actividad general
		100%		I	I.3	I.3.1	I.3.1.1

Código	I.3.2.1.1						
Actividad específica	Conformación de Grupos de Trabajo para promover proyectos de información estadística y geográfica						
Descripción	Conformar y participar en los Grupos de Trabajo que se estimen convenientes, documentando el desarrollo y ejecución de proyectos específicos de interés estatal, que contribuyan a la toma de decisiones en política pública						
Fecha	Inicio	Enero 2020					
	Término	Diciembre 2020					
Entregable (s)			Meta Anual				
Reportes			12				
Responsable de la actividad específica:							
Secretaría de Finanzas e INEGI– Grupo de Coordinación del Comité y Desarrollo de Proyectos							
Programación Trimestral				Alineación con el PEEG			
I Trim	II Trim	III Trim	IV Trim	Objetivo	Proyecto	Meta	Actividad general
25%	25%	25%	25%	I	I.3	I.3.2	I.3.2.1

Objetivo II. Consolidación del Sistema Estatal de Información

Código	II.1.1.1.2		
Actividad específica	Colaborar en la integración del Diagnóstico de Unidades del Estado con funciones estadísticas y geográficas		
Descripción	Acciones de colaboración de las dependencias y entidades de la administración pública estatal, para la integración de un diagnóstico de Unidades con funciones estadísticas y/o geográficas o fuentes de información, que permita conocer la oferta y demanda de información		
Fecha	Inicio	Julio 2020	
	Término	Julio 2020	
Entregable (s)	Meta Anual		
Informe	1		
Responsable de la actividad específica:			
Secretaría de Finanzas e INEGI – Grupo de Coordinación del Comité y Desarrollo de Proyectos			
Programación Trimestral		Alineación con el PEEG	
I Trim	II Trim	III Trim	IV Trim
		100%	
		Objetivo	Proyecto
		II	II.1
		Meta	Actividad general
		II.1.1	II.1.1.1

Código	II.3.1.1.1		
Actividad específica	Desarrollar proyectos especiales de Información Estadística y Geográfica en el Estado de San Luis Potosí		
Descripción	Colaboración de las dependencias y entidades de la administración pública estatal, para el desarrollo, implementación y documentación de Proyectos especiales de Información Estadística y Geográfica en el Estado		
Fecha	Inicio	Julio 2020	
	Término	Diciembre 2020	
Entregable (s)	Meta Anual		
Reporte	12		
Responsable de la actividad específica:			
Secretaría de Finanzas e INEGI – Grupo de Coordinación del Comité y Desarrollo de Proyectos			
Programación Trimestral		Alineación con el PEEG	
I Trim	II Trim	III Trim	IV Trim
		50%	50%
		Objetivo	Proyecto
		II	II.3
		Meta	Actividad general
		II.3.1	II.3.1.1

Código		II.3.1.1.3	
Actividad específica		Vinculación con las Presidencias Municipales para promover proyectos y el uso de la información	
Descripción		Vinculación y colaboración con las Presidencias Municipales, en materia de información estadística y geográfica, para la promoción, desarrollo e implementación de proyectos de uso de información	
Fecha	Inicio	Julio 2020	
	Término	Diciembre 2020	
Entregable (s)		Meta Anual	
Reporte		12	
Responsable de la actividad específica:			
Secretaría de Finanzas e INEGI – Promoción			
Programación Trimestral			
I Trim	II Trim	III Trim	IV Trim
		50%	50%
Alineación con el PEEG			
Objetivo	Proyecto	Meta	Actividad general
II	II.3	II.3.1	II.3.1.1

Objetivo III. Plataforma en Sistemas de Información Geográfica

Código		III.1.2.1.2					
Actividad específica		Impulsar el Centro de Información del Estado					
Descripción		Impulsar el Centro de Información del Estado como el Centro Estatal de Información Estadística y Geográfica					
Fecha	Inicio	Agosto 2020					
	Término	Agosto 2020					
Entregable (s)		Meta Anual					
Reporte		1					
Responsable de la actividad específica:							
Secretaría de Finanzas e INEGI – Grupo de Innovación Tecnológica							
Programación Trimestral		Alineación con el PEEG					
I Trim	II Trim	III Trim	IV Trim	Objetivo	Proyecto	Meta	Actividad general
		100%		III	III.1	III.1.2	III.1.2.1

Código		III.2.1.1.1					
Actividad específica		Integrar los proyectos desarrollados a la plataforma Centro de Información del Estado					
Descripción		Incorporar los proyectos basados en Servicios de Información estadística y geográfica Georreferenciada, a la plataforma del Centro de Información del Estado					
Fecha	Inicio	Diciembre 2020					
	Término	Diciembre 2020					
Entregable (s)		Meta Anual					
Reporte		1					
Responsable de la actividad específica:							
Secretaría de Finanzas e INEGI – Grupo de Innovación Tecnológica y Desarrollo de Proyectos							
Programación Trimestral		Alineación con el PEEG					
I Trim	II Trim	III Trim	IV Trim	Objetivo	Proyecto	Meta	Actividad general
			100%	III	III..2	III.2.1	III.2.1.1

Objetivo IV. Capacitación

Código	IV.1.1.1.1		
Actividad específica	Integrar la estrategia para asegurar que las dependencias y entidades de la administración pública apliquen la normatividad del SNIEG		
Descripción	Elaboración de un documento que describa la estrategia mediante la cual, los responsables de las dependencias y entidades de la administración pública, aseguren que las áreas que coordinan apliquen las normas técnicas en la generación de información estadística y geográfica		
Fecha	Inicio	Agosto 2020	
	Término	Agosto 2020	
Entregable (s)	Meta Anual		
Documento	1		
Responsable de la actividad específica:			
Secretaría de Finanzas e INEGI – Grupo de Coordinación del Comité			
Programación Trimestral		Alineación con el PEEG	
I Trim	II Trim	III Trim	IV Trim
		100%	
		Objetivo	Proyecto
		IV	IV.1
		Meta	Actividad general
		IV.1.1	IV.1.1.1

Código	IV.2.1.1.1		
Actividad específica	Integrar el programa anual de capacitación en normatividad para la generación de información estadística y geográfica de los Servidores Públicos		
Descripción	Integrar el programa anual de capacitación en normas técnicas estadísticas y geográficas, que contribuya a la formación y actualización de los servidores públicos de las dependencias y entidades de la administración pública estatal		
Fecha	Inicio	Febrero 2020	
	Término	Marzo 2020	
Entregable (s)	Meta Anual		
Reporte de capacitación impartida	1		
Responsable de la actividad específica:			
Secretaría de Finanzas e INEGI – Grupo de Coordinación del Comité			
Programación Trimestral		Alineación con el PEEG	
I Trim	II Trim	III Trim	IV Trim
100%			
		Objetivo	Proyecto
		IV	IV.2
		Meta	Actividad general
		IV.2.1	IV.2.1.1

Código		IV.2.1.1.2	
Actividad específica		Ejecutar las acciones para la efectuar la capacitación normatividad para la generación de información estadística y geográfica de los Servidores Públicos	
Descripción		Coordinar y participar en las acciones de capacitación de los Servidores Públicos de las dependencias y entidades de la administración pública estatal que participan en la generación de información estadística y geográfica de interés para el Estado	
Fecha	Inicio	Abril 2020	
	Término	Diciembre 2020	
Entregable (s)		Meta Anual	
Reporte de capacitación impartida		9	
Responsable de la actividad específica:			
Secretaría de Finanzas e INEGI – Grupo de Coordinación del Comité			
Programación Trimestral			
I Trim	II Trim	III Trim	IV Trim
	35%	35%	30%
Alineación con el PEEG			
Objetivo	Proyecto	Meta	Actividad general
IV	IV.2	IV.2.1	IV.2.1.1

Objetivo V. Infraestructura de Información Estadística

Código	V.1.1.1.1						
Actividad específica	Promover la actualización del Registro Estadístico Nacional en el Estado mediante un padrón específico						
Descripción	Integrar un padrón de las Unidades Administrativas con Funciones Estadísticas de las dependencias y entidades de la administración pública estatal, para su difusión y aprovechamiento en el Estado						
Fecha	Inicio	Julio 2020					
	Término	Diciembre 2020					
Entregable (s)	Meta Anual						
Reporte	1						
Responsable de la actividad específica:							
Secretaría de Finanzas e INEGI – Grupo de Coordinación del Comité y Enlaces de las unidades administrativas							
Programación Trimestral		Alineación con el PEEG					
I Trim	II Trim	III Trim	IV Trim	Objetivo	Proyecto	Meta	Actividad general
		50%	50%	V	V.1	V.1.1	V.1.1.1

Código	V.1.2.1.1						
Actividad específica	Promover la actualización del Registro Nacional de Información Geográfica en el Estado mediante un padrón específico						
Descripción	Integrar un padrón de las Unidades Generadoras de Información Geográfica de las dependencias y entidades de la administración pública estatal, para su difusión y aprovechamiento en el Estado						
Fecha	Inicio	Julio 2020					
	Término	Diciembre 2020					
Entregable (s)	Meta Anual						
Reporte	1						
Responsable de la actividad específica:							
Secretaría de Finanzas e INEGI – Grupo de Coordinación del Comité y Enlaces de las unidades administrativas							
Programación Trimestral		Alineación con el PEEG					
I Trim	II Trim	III Trim	IV Trim	Objetivo	Proyecto	Meta	Actividad general
		50%	50%	V	V.1	V.1.2	V.1.2.1

Código	V.2.1.1.1		
Actividad específica	Identificar y Promover el aprovechamiento de los Registros Administrativos de las Instancias de la Administración Pública		
Descripción	Colaboración de los responsables y enlaces de las dependencias y entidades, de la Administración Pública Estatal para identificar y promover el aprovechamiento de los Registros Administrativos de interés para el Estado		
Fecha	Inicio	Noviembre 2020	
	Término	Noviembre 2020	
Entregable (s)	Meta Anual		
Reporte	1		
Responsable de la actividad específica:			
Secretaría de Finanzas e INEGI – Grupo de Coordinación del Comité y Enlaces de las unidades administrativas			
Programación Trimestral			
I Trim	II Trim	III Trim	IV Trim
			100%
Alineación con el PEEG			
Objetivo	Proyecto	Meta	Actividad general
V	V.2	V.2.1	V.2.1.1

Código	V.2.2.1.1		
Actividad específica	Promover y participar en la implementación de la Herramienta para Evaluar la Calidad de los Registros Administrativos		
Descripción	Colaboración de los responsables y enlaces de las dependencias y entidades de la administración pública estatal para implementar una Herramienta para evaluar la calidad los Registros Administrativos		
Fecha	Inicio	Octubre 2020	
	Término	Octubre 2020	
Entregable (s)	Meta Anual		
Reporte	1		
Responsable de la actividad específica:			
Secretaría de Finanzas e INEGI – Grupo de Coordinación del Comité y Enlaces de las unidades administrativas			
Programación Trimestral			
I Trim	II Trim	III Trim	IV Trim
			100%
Alineación con el PEEG			
Objetivo	Proyecto	Meta	Actividad general
V	V.2	V.2.2	V.2.2.1

Código	V.2.3.1.1		
Actividad específica	Impulsar la integración de los Anuarios Estadísticos del Estado		
Descripción	Colaboración y coordinación entre áreas generadoras de estadísticas que son fuentes de información dentro de las instituciones del ámbito público, privado y social para la integración del Anuario Estadístico 2018 del estado		
Fecha	Inicio	Mayo 2020	
	Término	Octubre 2020	
Entregable (s)	Meta Anual		
Reporte	1		
Responsable de la actividad específica:			
Secretaría de Finanzas e INEGI – Grupo de Coordinación del Comité y Fuentes de información de las Dependencias de Gobierno			
Programación Trimestral			
I Trim	II Trim	III Trim	IV Trim
	30%	40%	30%
Alineación con el PEEG			
Objetivo	Proyecto	Meta	Actividad general
V	V.2	V.2.3	V.2.3.1

Código	V.2.3.1.2		
Actividad específica	Impulsar la integración de información para los proyectos para estadísticas de Gobierno, Seguridad Pública y Sistema Penitenciario Estatal		
Descripción	Coordinar y participar en la integración de la información estadística y geográfica sobre la gestión y desempeño de las instituciones que integran la Administración Pública en el estado, para estadísticas de Gobierno, Seguridad Pública y Procuración de Justicia		
Fecha	Inicio	Febrero 2020	
	Término	Octubre 2020	
Entregable (s)	Meta Anual		
Reporte	1		
Responsable de la actividad específica:			
Secretaría de Finanzas e INEGI – Grupo de Coordinación del Comité y Fuentes de información de las Dependencias de Gobierno			
Programación Trimestral			
I Trim	II Trim	III Trim	IV Trim
25%	25%	25%	25%
Alineación con el PEEG			
Objetivo	Proyecto	Meta	Actividad general
V	V.2	V.2.3	V.2.3.1

VI. Información para la generación de indicadores clave

Código	VI.1.1.1.3		
Actividad específica	Generar indicadores en sectores estratégicos de atención prioritaria para el Programa Estatal de Desarrollo		
Descripción	Colaborar en las acciones de apoyo técnico para el fortalecimiento de indicadores en sectores estratégicos del Plan Estatal de Desarrollo en vertientes seleccionadas		
Fecha	Inicio	Octubre 2020	
	Término	Octubre 2020	
Entregable (s)	Meta Anual		
Reporte	1		
Responsable de la actividad específica:			
Secretaría de Finanzas e INEGI – Grupo de Coordinación del Comité y Enlaces de las unidades administrativas			
Programación Trimestral		Alineación con el PEEG	
I Trim	II Trim	III Trim	IV Trim
		100%	
Objetivo	Proyecto	Meta	Actividad general
VI	VI.1	VI.1.1	VI.1.1.1

Código	VI.2.1.1.1		
Actividad específica	Impulsar y promover la capacitación en materia de generación de indicadores		
Descripción	Impulsar la capacitación de los Servidores Públicos en el desarrollo de habilidades para la generación de indicadores que apoyen de los planes de desarrollo estatales y municipales		
Fecha	Inicio	Noviembre 2020	
	Término	Noviembre 2020	
Entregable (s)	Meta Anual		
Reporte	1		
Responsable de la actividad específica:			
Secretaría de Finanzas e INEGI – Grupo de Coordinación del Comité y Enlaces de las unidades administrativas			
Programación Trimestral		Alineación con el PEEG	
I Trim	II Trim	III Trim	IV Trim
			100%
Objetivo	Proyecto	Meta	Actividad general
VI	VI.2	VI.2.1	VI.2.1.1

Código		VI.3.1.1.1					
Actividad específica		Realizar el seguimiento de indicadores estratégicos de atención prioritaria para el PED					
Descripción		Colaboración de las dependencias y entidades de la administración pública estatal para la identificación de los indicadores clave que permiten el seguimiento y evaluación del Plan Estatal de Desarrollo					
Fecha	Inicio	Noviembre 2020					
	Término	Noviembre 2020					
Entregable (s)		Meta Anual					
Reportes		1					
Responsable de la actividad específica:							
Secretaría de Finanzas e INEGI – Grupo de Coordinación del Comité							
Programación Trimestral		Alineación con el PEEG					
I Trim	II Trim	III Trim	IV Trim	Objetivo	Proyecto	Meta	Actividad general
			100%	VI	VI.3	VI.3.1	VI.3.1.1

Código		VI.3.1.1.2					
Actividad específica		Impulsar la implementación de acciones en cumplimiento de los Objetivos de Desarrollo Sostenible en el Estado					
Descripción		Impulsar la implementación y el seguimiento a las acciones que realizan las dependencias estatales y municipales en cumplimiento de los Objetivos de Desarrollo Sostenible y sus indicadores en el Estado					
Fecha	Inicio	Noviembre 2020					
	Término	Noviembre 2020					
Entregable (s)		Meta Anual					
Reportes		1					
Responsable de la actividad específica:							
Secretaría de Finanzas e INEGI – Grupo de Coordinación del Comité							
Programación Trimestral		Alineación con el PEEG					
I Trim	II Trim	III Trim	IV Trim	Objetivo	Proyecto	Meta	Actividad general
			100%	VI	VI.3	VI.3.1	VI.3.1.1

Anexo B. Glosario y abreviaturas

Concepto	Definición
Centro de Información del Estado	Plataforma tecnológica que integra información de las dependencias del gobierno estatal para fomentar el acceso de la sociedad a los datos públicos mediante estándares abiertos y mediante la interoperabilidad de los sistemas de información de las diversas instancias de gobierno, que promueve una nueva relación entre sociedad y gobierno, centrada en el ciudadano como usuario de servicios públicos.
Comité Técnico Especializado	Es una instancia colegiada de participación y consulta creada por acuerdo de la Junta de Gobierno, que deberá prestar apoyo a un determinado Subsistema Nacional de Información para el logro de sus objetivos, conforme a las tareas y atribuciones que establece la Ley del Sistema Nacional de Información Estadística y Geográfica y las que especifiquen en su Acuerdo de creación.
Información de Interés Nacional	Universo de la información oficial que se produce en el país por los tres órdenes de gobierno, el Sistema Nacional de Información Estadística y Geográfica se ocupa de la Información de Interés Nacional (IIN), la cual será oficial y de uso obligatorio para la Federación, los estados y los municipios.
Integrantes del Comité	Representantes de las áreas administrativas con actividades estadísticas y geográficas de cada entidad federativa, sus municipios y el Instituto.
Junta de Gobierno	Órgano superior de dirección del INEGI.
Normas Técnicas	Disposiciones normativas que regulan el diseño, captación, producción, actualización, organización, procesamiento, integración y compilación de la información en materia estadística (sociodemográfica, económica, del medio ambiente y de seguridad pública, gobierno y justicia), y geográfica. Elaborada por las Unidades del Estado o las unidades administrativas del INEGI, conforme a sus atribuciones.
Órganos Colegiados	Instancias de participación y consulta a través de las cuales se coordina la actuación de las Unidades del Estado para apoyar el desarrollo del SNIEG en la definición de políticas y proyectos. Estos son: El Consejo Consultivo Nacional, los Comités Ejecutivos de los Subsistemas Nacionales de Información y los Comités Técnicos Especializados de los Subsistemas Nacionales de Información.

Concepto	Definición
Programa Anual de Estadística y Geografía	Instrumento de ordenación y regulación de las actividades necesarias para la planeación, programación, producción y difusión de la Información de Interés Nacional, deberá elaborarse tomando en consideración lo dispuesto en el Programa Estratégico del Sistema Nacional de Información Estadística y Geográfica y en el Programa Nacional de Estadística y Geografía.
Programa Estatal de Estadística y Geografía	Documento programático en el seno de los Comités Estatales de Información Estadística y Geográfica, que incorpora de manera ordenada y jerarquizada los proyectos y actividades estadísticos y geográficos que serán ejecutados por las Unidades del Estado de la entidad y sus municipios, alineado al periodo del ejecutivo estatal, alineados a los documentos programáticos del Sistema y al Plan Estatal de Desarrollo, PED, cuya ejecución sea responsabilidad de las Unidades del Estado, UE.
Programa Estratégico	Instrumento de ordenación y regulación de las actividades necesarias para la planeación, programación, producción y difusión de la Información de Interés Nacional, con una proyección de al menos 24 años.
Programa Nacional de Estadística y Geografía	Instrumento de ordenación y regulación de las actividades necesarias para la planeación, programación, producción y difusión de la Información de Interés Nacional, será elaborado cada 6 años.
Proyectos Estadísticos	Los proyectos sujetos del REN, son aquellos que producen o integran información estadística acerca de las funciones sustantivas de la Unidad que los está reportando y que están vigentes a la fecha de su aportación. Es decir, aquellos que generan o integran información a una determinada fecha o periodo y que no haya sido actualizada o sustituida por otra, independientemente de la fecha a que esté referida
Registro Estadístico Nacional	Proceso permanente de inscripción, en el cual se asientan en forma homologada, las referencias fundamentales sobre los proyectos estadísticos y los productos resultantes, así como los datos de las Unidades Administrativas con Fines Estadísticos que los ejecutan, y que constituye un elemento de la infraestructura del SNIEG. Es un proyecto de responsabilidad compartida, en el cual el INEGI es responsable de proporcionar la infraestructura técnica y conceptual que permita garantizar un adecuado llenado del instrumento de captación.
Registro Nacional de Información Geográfica	El RNIG se conforma de un Directorio Nacional de Unidades Generadoras de Información Geográfica y un Inventario Nacional de Información Geográfica, en el que deberán incluirse por lo menos la

Concepto	Definición
	información que caracterice a los grupos de datos geográficos, los metadatos geográficos, las normas técnicas y los diccionarios de datos.
Registros Administrativos	Es el registro consolidado de datos provenientes de uno o más Registros Administrativos, que originalmente no fueron captados con fines estadísticos, pertenecientes a una o más fuentes de datos administrativos. Son datos sobre un hecho, evento, suceso o acción sujeto a regulación o control que recaba una dependencia u organismo del sector público como parte de su función. Muchos de ellos responden a propósitos normativos y administrativos sujetas a regulación o control y no concebidos en su origen como fuentes de información estadística
Sistema Estatal de Información	Tiene por objeto organizar, actualizar y difundir información estadística y geográfica que apoye la planeación del desarrollo, en el marco del Comité Estatal de Información Estadística y Geográfica, coordinado por el INEGI y con la participación de las Dependencias del Estado y los Municipios, donde la información generada es de carácter público al servicio de la sociedad y del estado.
Sistema Nacional de Información Estadística y Geográfica	Conjunto de Unidades organizadas a través de los Subsistemas, coordinadas por el Instituto y articuladas mediante la Red Nacional de Información, con el propósito de producir y difundir la Información de Interés Nacional.
Sistemas de Información Geográfica	Conjunto de métodos, herramientas y actividades que actúan coordinada y sistemáticamente para recolectar, almacenar, validar, manipular, integrar, analizar, actualizar, extraer y desplegar información tanto gráfica como descriptiva de los elementos considerados, con el fin de satisfacer múltiples propósitos
Unidades Administrativas con Fines Estadísticos (UAFE's)	Unidades Administrativas que desarrollan funciones estadísticas, mediante la generación de proyectos y productos provenientes de registros administrativos o, en ciertos casos de censos, encuestas, generación de estadística derivada o integración de información estadística.
Unidades del Estado	Áreas administrativas que cuenten con atribuciones para desarrollar Actividades Estadísticas y Geográficas o que cuenten con registros administrativos que permitan obtener Información de Interés Nacional.
Unidades Generadoras de	Son unidades administrativas que realizan actividades para la generación de información geográfica para el desarrollo del país, que incluyen por lo menos la información proveniente de: marco de referencia geodésico; límites costeros, internacionales, estatales y

Concepto	Definición
Información Geográfica (UGIG's)	municipales; datos de relieve continental, insular y submarino; datos catastrales, topográficos, de recursos naturales y clima, así como nombres geográficos.

Anexo C. Acrónimos

Acrónimo	Significado
BOCEIEG	Bases para la organización de los Comités Estatales de Información Estadística y Geográfica
CDI	Centro de Información del Estado
CEIEG	Comité Estatal de Información Estadística y Geográfica
IIN	Información de Interés Nacional
INEGI	Instituto Nacional de Estadística y Geografía
LSNIEG	Ley del Sistema Nacional de Información Estadística y Geográfica
PAEG	Programa Anual de Estadística y Geografía
PAT	Programa Anual de Trabajo del CEIEG
PED	Plan Estatal de Desarrollo
PEEG	Programa Estatal de Estadística y Geografía
PESNIEG	Programa Estratégico del Sistema Nacional de Información Estadística y Geográfica
PNEG	Programa Nacional de Estadística y Geografía
REN	Registro Estadístico Nacional
RIOCTE	Reglas para la integración y operación de los Comités Técnicos Especializados de los Subsistemas Nacionales de Información
RNIEG	Registros Nacionales de Información Estadística y Geográfica
RNIG	Registro Nacional de Información Geográfica
SEI	Sistema Estatal de Información
SNIEG	Sistema Nacional de Información Estadística y Geográfica
UAFE's	Unidades Administrativas con Funciones Estadísticas
UE	Unidades del Estado
UGIG's	Unidades Generadoras de Información Geográfica

Anexo D. Objetivos Estratégicos del Programa Nacional de Estadística y Geografía 2013- 2018

1er. Objetivo Estratégico: Consolidar un SNIEG coordinado, independiente, transparente y objetivo.

El Sistema Nacional de Información Estadística y Geográfica (SNIEG) se organiza y opera a través de Órganos Colegiados donde, entre otras cosas, se discuten los Indicadores Clave y se determina la Información de Interés Nacional que se producirá.

En todos los casos se buscará dar prioridad a los trabajos que contribuyen a establecer o mejorar las metodologías para la medición de los ODS y los indicadores para el desarrollo nacional.

2do. Objetivo Estratégico: Desarrollar las capacidades para el ecosistema de datos.

Este Objetivo Estratégico busca potenciar el conocimiento y las fuentes de información a través del desarrollo de capacidades, alianzas estratégicas con los sectores académico y privado, organismos internacionales, así como la innovación en métodos y técnicas no convencionales

3er. Objetivo Estratégico: Asegurar la pertinencia y oportunidad de la información.

El tercer Objetivo Estratégico busca satisfacer las necesidades de información para la toma de decisiones tanto en temática como en temporalidad, frecuencia y desagregación geográfica, con el fin de proporcionar información útil para el desarrollo nacional. Sin embargo, las necesidades de información son crecientes, por lo que es fundamental tener criterios de jerarquización que apoyen la definición de prioridades.

El desarrollo de las actividades enfocadas a este Objetivo deberá basarse en la priorización de los indicadores para medir el desarrollo nacional y los Objetivos de Desarrollo Sostenible (ODS). Esta jerarquización de necesidades debe hacerse con los criterios que se presentan en el siguiente cuadro, los cuales son congruentes con el Sistema Nacional de Planeación Democrática.

4to. Objetivo Estratégico: Producir información veraz, precisa, confiable, coherente y comparable.

La finalidad del Sistema es producir Información de Interés Nacional (IIN) para coadyuvar al desarrollo nacional, en donde ésta información debe ser regular, periódica y elaborada con base en una metodología científicamente sustentada. Para ser IIN los proyectos deben llegar a una madurez tal que asegure la calidad permanente de la información. De acuerdo con el grado de madurez de los proyectos de producción de información estadística y geográfica pueden ser clasificados en cuatro grupos.

5to. Objetivo Estratégico: Garantizar la accesibilidad a la información.

El Servicio Público de Información Estadística y Geográfica (SPIEG) pondrá a disposición de las personas usuarias la totalidad de la Información de Interés Nacional producida en el marco del Sistema Nacional de Información Estadística y Geográfica.

La información que se pondrá a disposición del público será de dos tipos:

- a. Indicadores Clave, incluyendo tanto los indicadores de los Objetivos de Desarrollo Sostenible como otros que miden la evolución del desarrollo nacional
- b. Información de Interés Nacional, ya sea estadística o geográfica.

Anexo E. Objetivos del Programa Estatal de Estadística y Geografía de San Luis Potosí (PEEG 2016-2021)

- I. Coordinar el Comité Estatal de Información Estadística y Geográfica de San Luis Potosí, mediante la vinculación de las dependencias y entidades de la administración pública estatal mediante la operación de los grupos de trabajo.
- II. Impulsar la consolidación del Sistema Estatal de Información en el Estado de San Luis Potosí, mediante la implementación de acciones estratégicas, orientadas a la incorporación de datos, proyectos y productos de información estadística y geográfica que generan las dependencias y entidades de la administración pública estatal.
- III. Implementar una plataforma estándar para la incorporación, manejo y explotación de la información estadística y geográfica, mediante el desarrollo e integración de herramientas, procesos y datos, que contribuyan al fortalecimiento del Sistema Estatal de Información
- IV. Fortalecer la aplicación de la normatividad del SNIEG en los proyectos de generación de información estadística y geográfica, para mantener la comparabilidad con otras fuentes de información, mediante la profesionalización de los servidores públicos y el cumplimiento de la normatividad vigente.
- V. Contribuir con la infraestructura de información estadística, mediante la modernización y fortalecimiento de los registros administrativos para mejorar la oportunidad, calidad y temática de las estadísticas y ampliar el acervo de información de interés estatal y nacional.
- VI. Producir información e indicadores clave para apoyar las tareas de implementación, seguimiento y evaluación del Plan Estatal de Desarrollo 2015-2021 y sus programas sectoriales.

Anexo F. Objetivos de Desarrollo Sostenible

Objetivo 1. Poner fin a la pobreza en todas sus formas y en todo el mundo.

Objetivo 2. Poner fin al hambre, lograr la seguridad alimentaria y la mejora de la nutrición y promover la agricultura sostenible.

Objetivo 3. Garantizar una vida sana y promover el bienestar de todos a todas las edades.

Objetivo 4. Garantizar una educación inclusiva y equitativa de calidad y promover oportunidades de aprendizaje permanente para todos.

Objetivo 5. Lograr la igualdad de género y empoderar a todas las mujeres y las niñas.

Objetivo 6. Garantizar la disponibilidad y la gestión sostenible del agua y el saneamiento para todos.

Objetivo 7. Garantizar el acceso a una energía asequible, fiable, sostenible y moderna para todos.

Objetivo 8. Promover el crecimiento económico sostenido, inclusivo y sostenible, el empleo pleno y productivo y el trabajo decente para todos.

Objetivo 9. Construir infraestructuras resilientes, promover la industrialización inclusiva y sostenible y, fomentar la innovación.

Objetivo 10. Reducir la desigualdad en los países y entre ellos.

Objetivo 11. Lograr que las ciudades y los asentamientos humanos sean inclusivos, seguros, resilientes y sostenibles.

Objetivo 12. Garantizar modalidades de consumo y producción sostenibles.

Objetivo 13. Adoptar medidas urgentes para combatir el cambio climático y sus efectos.

Objetivo 14. Conservar y utilizar sosteniblemente los océanos, los mares y los recursos marinos para el desarrollo sostenible.

Objetivo 15. Proteger, restablecer y promover el uso sostenible de los ecosistemas terrestres, gestionar sosteniblemente los bosques, luchar contra la desertificación, detener e invertir la degradación de las tierras y detener la pérdida de biodiversidad.

Objetivo 16. Promover sociedades pacíficas e inclusivas para el desarrollo sostenible, facilitar el acceso a la justicia para todos y construir a todos los niveles instituciones eficaces e inclusivas que rindan cuentas.

Objetivo 17. Fortalecer los medios de implementación y revitalizar la Alianza Mundial para el Desarrollo Sostenible.

 **OBJETIVOS DE DESARROLLO SOSTENIBLE**



Anexo G. Integrantes del Comité

Gabinete Legal

Organismo	Titular	Cargo Comité	Cargo en el Organismo
Secretaría de Finanzas	Daniel Pedroza Gaitán	Presidente	Secretario de Finanzas
Instituto Nacional de Estadística y Geografía	Arturo Ramos Miranda	Secretario Técnico	Coordinador Estatal en San Luis Potosí
Secretaría de Finanzas	Manuel de Jesús Algara Cossío	Secretario de Actas	Director General de Planeación y Presupuesto de la Secretaría de Finanzas
Secretaría General de Gobierno	Alejandro Leal Tovías	Vocal	Secretario General de Gobierno
Secretaría de Seguridad Pública del Estado	Jaime Ernesto Pineda Arteaga	Vocal	Secretario de Seguridad Pública del Estado
Fiscalía General del Estado de San Luis Potosí	Federico Arturo Garza Herrera	Vocal	Fiscal General del Estado de San Luis Potosí
Contraloría General del Estado	José Gabriel Rosillo Iglesias	Vocal	Contralor General del Estado
Secretaría Técnica del Gabinete	Aldo Emmanuel Torres Villa	Vocal	Secretario Técnico del Gabinete
Secretaría de Comunicaciones y Transportes	Fernando Chávez Méndez	Vocal	Secretario de Comunicaciones y Transportes
Secretaría de Cultura	Armando Herrera Silva	Vocal	Secretario de Cultura
Secretaría de Desarrollo Agropecuario y Recursos Hidráulicos	Alejandro Manuel Cambeses Ballina	Vocal	Secretario de Desarrollo Agropecuario y Recursos Hidráulicos
Secretaría de Desarrollo Económico	Gustavo Puente Orozco	Vocal	Secretario de Desarrollo Económico
Secretaría de Desarrollo Social y Regional	Jesús Alberto Elías Sánchez	Vocal	Secretario de Desarrollo Social y Regional
Secretaría de Desarrollo Urbano, Vivienda y Obras Públicas	Leopoldo Stevens Amaro	Vocal	Secretario de Desarrollo Urbano, Vivienda y Obras Públicas
Secretaría de Ecología y Gestión Ambiental	Yvett Salazar Torres	Vocal	Secretaria de Ecología y Gestión Ambiental
Secretaría de Educación	Joel Ramírez Díaz	Vocal	Secretario de Educación de Gobierno del Estado
Secretaría del Trabajo y Previsión Social	Manuel Lozano Nieto	Vocal	Secretario del Trabajo y Previsión Social
Secretaría de Turismo	Arturo Esper Sulaimán	Vocal	Secretario de Turismo
Servicios de Salud de San Luis Potosí	Mónica Liliana Rangel Martínez	Vocal	Directora General de los Servicios de Salud de San Luis Potosí

Gabinete Ampliado

Organismo	Titular	Cargo Comité	Cargo en el Organismo
Comisión Estatal del Agua	Jesús Alfonso Medina Salazar	Vocal	Director General de la Comisión Estatal del Agua
Consejo Estatal de Población	Cuauhtémoc Modesto López	Vocal	Secretario Técnico del Consejo Estatal de Población
Coordinación Estatal de Protección Civil	José Ignacio Benavente Duque	Vocal	Director General de Protección Civil del Estado
Coordinación Estatal para el Fortalecimiento Institucional de los Municipios	Luis Gerardo Aldaco Ortega	Vocal	Coordinador Estatal para el Fortalecimiento Institucional de los Municipios
Dirección de Registro Civil en el Estado	Luz María Lastras Martínez	Vocal	Directora del Registro Civil en el Estado
Instituto de Desarrollo Humano y Social de los Pueblos y Comunidades Indígenas	Raúl de Jesús González Vega	Vocal	Director General del INDEPI
Instituto de las Mujeres del Estado de San Luis Potosí	Érika Velázquez Gutiérrez	Vocal	Directora General del Instituto de las Mujeres del Estado de San Luis Potosí
Instituto de Migración y Enlace Internacional	Enrique Malacara Martínez	Vocal	Director General del Instituto de Migración y Enlace Internacional
Instituto de Vivienda del Estado	Janeth Socorro López Hernández	Vocal	Directora General del Instituto de Vivienda del Estado
Instituto Estatal de Infraestructura Física Educativa	Georgina Silva Barragán	Vocal	Directora General del Instituto Estatal de Infraestructura Física Educativa
Instituto Potosino de la Juventud	Luis Fernando Alonso Molina	Vocal	Director General del Instituto Potosino de la Juventud
Instituto Potosino de la Cultura Física y el Deporte	Miguel Ángel Álvarez Rodríguez	Vocal	Director General del Instituto Potosino de la Cultura Física y el Deporte
Instituto Registral y Catastral	Margarita Guerrero Ortíz	Vocal	Directora General del Instituto Registral y Catastral
Junta Estatal de Caminos	Marcos Enrique Rosales Vega	Vocal	Director General de la Junta Estatal de Caminos
Promotora del Estado	Juan José Ortíz Azuara	Vocal	Director General de la Promotora del Estado
Sistema de Financiamiento para el Desarrollo del Estado	Christian Meade Hervert	Vocal	Coordinador General del Sistema de Financiamiento para el Desarrollo del Estado
Sistema Estatal para el Desarrollo Integral de la Familia	Cecilia de los Ángeles González Gordoia	Vocal	Directora General del DIF Estatal de San Luis Potosí
Unidad de Sistemas e Informática	Diana Patricia Huerta Gallegos	Vocal	Directora General de la Unidad de Sistemas e Informática

<p>Sistema de Información Georreferenciada para el análisis Geodelictivo y de Emergencias en el Estado</p>	<p>Sistema de Información que integra datos de llamadas de emergencia al C4 del Estado, y se representan las incidencias en el espacio geográfico. Permite Identificar Zonas prioritarias de atención asociadas al programa <i>Prevenimos Juntos</i>, que busca reducir la incidencia delictiva a través pláticas y sesiones informativas en escuelas y juntas vecinales, vinculando la operación con la Alerta de Género el Estado. Se continúa su gestión y aprovechamiento.</p>
<p>Sistema de Gestión de la Red de Carreteras y Caminos en el Estado</p>	<p>Servicio de Gestión que permite la actualización de la red de carretera estatal y sirve de base para el Sistema de información geográfica del sector de vías de comunicación de la entidad.</p>
<p>Diagnóstico de la Situación de la Captación del Registro de Nacimientos y su georreferenciación</p>	<p>Diagnóstico y propuestas de mejora para el registro de los nacimientos en las oficinas del registro civil; que apoye en el diseño, implementación y evaluación de las políticas de población.</p>